

9731/22/BOM

przyjęto dn. 02-06-2022

przyjęto przez:
Aleksandra Malesza



054002689Z

FORMULARZ ZGŁOSZENIA ZADANIA DO BUDŻETU OBYWATELSKIEGO W RAMACH BUDŻETU MIASTA STARACHOWICE

Imię i nazwisko zgłaszającego zadanie	Jolanta Gębura
Adres zameldowania	
Data urodzenia	
Numer telefonu	
Adres e-mail	

Nazwa zadania:

Remont dróg dojazdowych oraz placu do kompleksu garaży przy ul Konstytucji 3-go Maja między blokami nr 31, 25, 29 Etap IV

Lokalizacja nieruchomości w obrębie, której winno zostać zrealizowane zadanie:

Działki nr ewid 238 , 262/5 262/11

Szacunkowy koszt realizacji zadania*

z zastrzeżeniem, iż wartość prac nie może przekraczać łącznie kwoty dla Budżetu Obywatelskiego

600 000,00 zł.

*przedstawione koszty są szacunkowe i poglądowe, koszt realizacji może ulec zmianie w zależności od ostatecznego zakresu inwestycji

SZCZEGÓŁOWY OPIS ZADANIA

Uzasadnienie realizacji zadania

Proszę w kilku zdaniach opisać np.:

- *Jaki problem rozwiąże zrealizowanie zadania?*
- *Wpływ realizacji zadania na życie mieszkańców wraz z planowanymi do osiągnięcia rezultatami?*
 - *Na ile jest on niezbędny do realizacji?*
- *Wskazać lokalizację zadania np.: na załączonej mapce.*

IV etap realizacji remontu placu i dróg dojazdowych do kompleksu garaży jest uzasadniony względami użytkowymi, oraz estetycznymi. W I, II i III etapie wykonano częściowo remont dróg i placu przy kompleksie garaży wykonując je z kostki brukowej. Pozostały fragmenty ze starą nawierzchnią ziemno żuźlową oraz wykonane ze zniszczonej treliki. Pierwsze trzy etapy spowodował zaburzenie spływu wód deszczowych powstają zastoiny wody przy kompleksie garaży od nr 181 do 191. 197 do 209 oraz placu z rampa najazdową. Powodując zalewanie garaży. Placu z rampa najazdowa który stanowi również ciąg pieszy. Ponadto teren ten jest systematycznie niszczone przez śmieciarki odbierające odpady z punktu gromadzenia odpadów usytuowanego przy garażu 236. Nawierzchnia żuźlowo ziemna jest rozjeżdżona powstały głębokie koleiny. Obecny stan połatany fragmentami nowej nawierzchni nie poprawia wyglądu i estetyki terenu znajdującego się w centrum miasta objętego rewitalizacją, gdzie wykonano nowy estetyczny pasaż.

Ewentualne załączniki i dodatkowe materiały:

- *Mapy.*
- *Zdjęcia.*
- *Inne (np. dodatkowe ekspertyzy, rekomendacje, plany, kosztorysy, analizy prawne).*

Prace związane z planowanym remontem będą obejmowały: wykonanie planu z wyznaczeniem spadków celem dowiązania do istniejących już fragmentów wyremontowanych dojazdów. Zdjęcie treliki przed garażami od 197 do 209, 181 do 191 wykonie podbudowy . Niwelacja terenu na placu z rampa najazdową wykonanie podbudowy . Na placu z rampa najazdowa pozostawienie fragmentu terenu zielonego porośniętego trawą na powierzchni 70 m kwadratowych . Pozostawienie fragmentu zieleni trawy wzdłuż garażu 239 o powierzchni 8 metrów kwadratowych . Położenie kostki brukowej 8 cm przed garażami 197 do 209 o pow ok 340 metrów kwadratowych oraz przed garażami od nr 181 do 191 o powierzchni ok 300 m kwadratowych. Z zachowaniem spadków celem odprowadzenia wody powierzchniowo w kierunku wjazdu między blokami nr 25 i 31 przy ul Konstytucji 3-go Maja oraz wjazdu od wschodniej strony budynku nr 31 . Wykonanie nawierzchni z kostki brukowej 8 cm na placu z rampa najazdowa o powierzchni 780 metrów kwadratowych . Na tym samym placu przy wykorzystaniu kostki typu „holland” 6cm wykonanie cieków wodnych celem odprowadzenia wody powierzchniowo w kierunku wjazdu przy bloku nr 31 do kratki odpływowej kanału burzowego. Początek wykonania cieków od garażu 225 wzdłuż garaży 239 do 256 oraz od garażu 226 do 236 o łącznej długości 130 metrów biejących. Ponieważ garaże znajdujące się w części, gdzie jest

rampa najazdowa przed wjazdami posiadają teren stanowiący własność właścicieli garaży należy wykonane obrzeża chodnikowe 100x 60x20 długość wykonanych obrzeży 155 metrów bieżących . Należy rozważyć w projekcie zastosowanie ażurów na drogach dojazdowych gdzie jest rampa najazdowa celem wchłaniania wód opadowych. Teren ten nie posiada kanalizacji burzowej w czasie ulewnych deszczy może powodować gwałtowne zalania zanim woda spłynie w kierunku najbliższej kratki przy bloku nr 31.

Kosztorys uwzględnia wzrost cen, inflacje , względem cen 2021 r. ceny brutto

Wykonanie projektu 9000,00 zł

Położenie kostki brukowej wraz z podbudową
1420 m² x 280 zł = 397600,00 zł

Wykonanie obrzeży
155 mb x 80zł mb = 12 400,00 zł

Odprowadzenie wody korytami wykonanymi z kostki Holland
130 mb x 150 zł mb = 19 500,00 zł.

Szacowany koszt ok. 419 019 ,00 zł cena może wzrosnąć przy zakładanej inflacji do ok. 50- 60 tys zł. Wyceniamy koszt projektu na 60 tysięcy złotych.

W załączeniu mapy i szkice szt. 2

Harmonogram działań związanych z wykonaniem zadania:

(w przypadku większej ilości zadań proszę dodać kolejny wiersz)

Opis działania:



Proszę podać niezbędne zdaniem Państwa działania do wykonania zadania.

1.	<i>Opracowanie projektu</i>
2.	<i>Usunięcie trelinki niwelacja terenu</i>
3.	<i>Położenie kostki brukowej wraz z obrzeżami</i>
4.	
5.	

Lista poparcia* - Nazwa zadania

Remont dróg dojazdowych oraz placu do kompleksu garaży przy ul Konstytucji 3-go Maja między blokami nr 31, 25, 29 Etap IV


.....
(w przypadku większej liczby podpisów proszę dołączyć kolejną listę)

Lp.	Imię i nazwisko	Adres zameldowania	Data urodzenia	Podpis	Podpis dotyczący zgody na przetwarzanie danych osobowych**
1.					

- Oświadczam, że wszystkie dane podane w formularzu oraz załącznikach są zgodne z aktualnym stanem prawnym i faktycznym.

Podpis (imię i nazwisko) i data składającego formularz:

Jolanta Gpwna 01.06.2022




261101_1.0002.238

874 m², obręb 0002, woj świętokrzyskie powiat starachowicki, gmina Starachowice (gmina miejska)

PLIK WIDOK ANALIZY POBIERANIE DANYCH WYSZUKIWANIA

pol

Zawartość mapy



1.643s Geoportall krajowy Załadowano

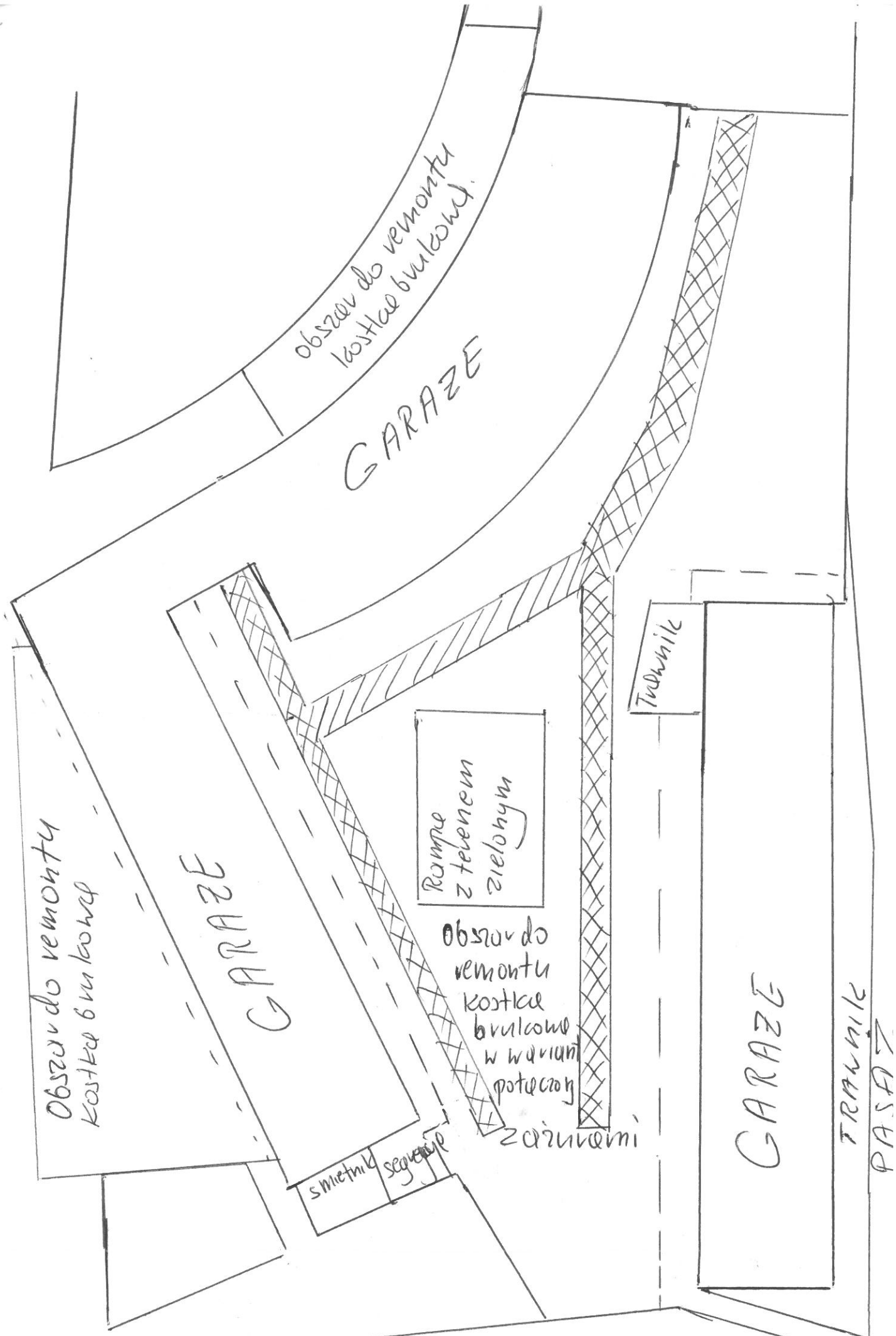
0.457s Geoportall krajowy Załadowano

1.151s Geoportall krajowy Załadowano

Ta strona używa ciasteczek (cookies), dzięki którym nasz serwis działa lepiej. [Dowiedz](#) Rozumiem

Konstytucji 3-go Maja 25

BLOK Konstytucji 3-go Maja 3A



Obszar do remontu
kostka brukowa

GARAZE

smećnik
sewer

Rampa
z telnem
zielonym

Obszar do
remontu
kostka
brukowa
w warian
potoczny
zainwest

Trownie

GARAZE

TRAWNIK
PASA

GARAZE

Obszar do remontu
kostka brukowa